

TOPO du WE VALIER- BARLONGUERE

1^{er} Jour : SAMEDI 24/09

Voiture Toulouse - Les Bordes sur Lez - Parking Pla de la Lau
Départ (920m)



Cascade de Nérech (1400m)



Refuge des Estagnous (2250m) (+1300m)
Pause conséquente au refuge




Col de Faustin (2650m)



Sommet du Mont Valier (2838m) (+600m)
belvédère mythique, immense panorama



Descente au col de Faustin puis
continuation (assez courte) en crête
jusqu'au Sommet du Petit Valier (2736m)
par cheminée (F+).



Retour au col de Faustin et descente au
Refuge des Estagnous. Hébergement en 1/2 pension.

2^{ème} Jour : DIMANCHE 25/09

Refuge des Estagnous



Étang Rond (1900m)

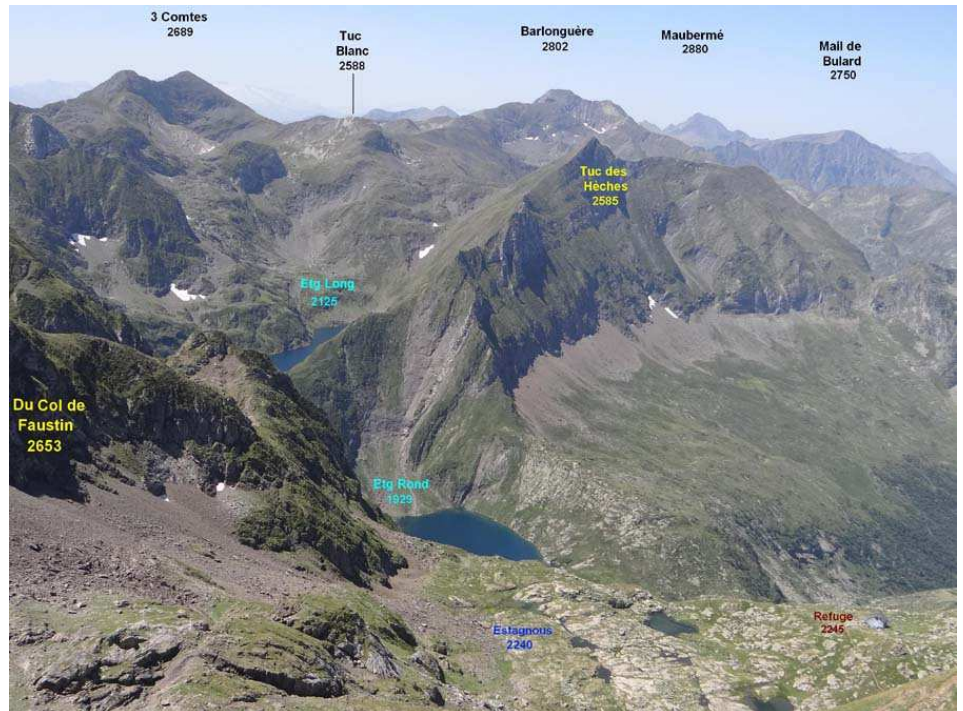
Étang Long (2125 m)



Port de Barlonguère (2400m)




Pic des 3 Comtes (2690m)



Crête jusqu'au Barlonguère
(un peu longue mais facile)



Pic de Barlonguère (2802m)
(+1200m) superbe belvédère
sur le Val d'Aran et
la Maladetta.



Descente flanc Est du Pic (facile)
Etang du Tuc du Mil
Clos de Piches supérieur
Jonction avec le GRT Barlonguère
Vallon de Peyralade

Parking du Pla de la Lau.

